



Утверждаю  
Директор ГБПОУ СМК  
Р.Ю. Каримов

Паспорт доступности  
объекта социальной инфраструктуры (ОСИ)  
№ 1

1. Общие сведения об объекте

1.1. Наименование (вид) объекта: отделение ПКР ГБПОУ СМК

1.2. Адрес объекта: г.Стерлитамак, ул.Стерлибашевский тракт,39

1.3. Сведения о размещении объекта:

- отдельно стоящее здание учебного корпуса (Литер А), 2318,2 кв.м

- (Литер А1), 915,4 кв.м

- (Литер А2), 3007,5 кв.м

-наличие прилегающего земельного участка (да, нет); 113,688 кв.м

1.4. Год постройки здания 1963, последнего капитального ремонта 2001г.

1.5. Дата предстоящих плановых ремонтных работ:

текущего 2017, капитального 2020г. сведения об организации, расположенной на объекте

1.6. Название организации (учреждения) государственное бюджетное профессиональное образовательное учреждение Стерлитамакский межотраслевой колледж (ГБПОУ СМК)

(полное юридическое наименование – согласно Уставу, краткое наименование)

1.7. Юридический адрес организации (учреждения) 453167, Республика Башкортостан, Стерлитамакский район, с.Наумовка, ул.Студенческая,3

1.8. Основание для пользования объектом (оперативное управление, аренда, собственность) оперативное управление

1.9. Форма собственности (государственная, негосударственная) государственная

1.10. Территориальная принадлежность (федеральная, региональная, муниципальная) Региональная

1.11. Вышестоящая организация Министерство образования Республики Башкортостан

(наименование)

1.12. Адрес вышестоящей организации, другие координаты г.Уфа, ул.Тетатральная, 2

2. Характеристика деятельности организации на объекте  
(по обслуживанию населения)

2.1. Сфера деятельности образование

(здравоохранение, образование, социальная защита, физическая культура и спорт, культура, связь и информация, транспорт, жилой фонд, потребительский рынок и сфера услуг, другое)

2.2. Виды оказываемых услуг -образовательные услуги

2.3. Форма оказания услуг: на объекте, с длительным пребыванием, в т.ч. с проживанием

(на объекте, с длительным пребыванием, в т.ч. проживанием, на дому, дистанционно)

2.4. Категории обслуживаемого населения по возрасту: (дети, взрослые трудоспособного возраста, пожилые; все возрастные категории) все возрастные категории

2.5. Категории обслуживаемых инвалидов: инвалиды, передвигающиеся на коляске, инвалиды с нарушениями опорно-двигательного аппарата; нарушениями зрения, нарушениями слуха, нарушениями умственного развития: с нарушениями опорно-двигательного аппарата, нарушениями слуха.

2.6. Плановая мощность: посещаемость (количество обслуживаемых в день), вместимость, пропускная способность 650 чел

2.7. Участие в исполнении ИПР инвалида, ребенка-инвалида (да, нет) нет

### 3. Состояние доступности объекта

3.1 Путь следования к объекту пассажирским транспортом при движении гражданина от остановки «Лицей 77» необходимо перейти проезжую часть улицы Стерлибашевский тракт

(описать маршрут движения с использованием пассажирского транспорта)

наличие адаптированного пассажирского транспорта к объекту: нет

3.2 Путь к объекту от ближайшей остановки пассажирского транспорта:

3.2.1. расстояние до объекта от остановки транспорта 250 м

3.2.2. время движения (пешком) 4 мин

3.2.3. наличие выделенного от проезжей части пешеходного пути (да, нет), да

3.2.4. Перекрестки: нерегулируемые; регулируемые, со звуковой сигнализацией, таймером; нет

3.2.5. Информация на пути следования к объекту: акустическая, тактильная, визуальная; нет

3.2.6. Перепады высоты на пути: есть, нет (описать \_\_\_\_\_ нет \_\_\_\_\_)

Их обустройство для инвалидов на коляске: да, нет (нет)

3.3. Организация доступности объекта для инвалидов – форма обслуживания \*

№	Категория инвалидов (вид нарушения)	Вариант организации доступности объекта (формы обслуживания)*
	Все категории инвалидов и МГН	
1	в том числе инвалиды:	
2	передвигающиеся на креслах-колясках	ДУ
3	с нарушениями опорно-двигательного аппарата	ДУ
4	с нарушениями зрения	ВНД
5	с нарушениями слуха	А
6	с нарушениями умственного развития	А

\* - указывается один из вариантов: «А», «Б», «ДУ», «ВНД»

### 3.4 Состояние доступности основных структурно-функциональных зон

№	Основные структурно-функциональные зоны	Состояние доступности, в том числе для основных категорий инвалидов**
1	Территория, прилегающая к зданию (участок)	ДП-В
2	Вход (входы) в здание	ДЧ-В
3	Путь (пути) движения внутри здания (в т.ч. пути эвакуации)	ДЧ-В
4	Зона целевого назначения здания (целевого посещения объекта)	ДП-В



5	Санитарно-гигиенические помещения	ДЧ-В
6	Система информации и связи (на всех зонах)	ДЧ-В
7	Пути движения к объекту (от остановки транспорта)	ДП-В

*\*\* Указывается: ДП-В - доступно полностью всем; ДП-И (К, О, С, Г, У) – доступно полностью избирательно (указать категории инвалидов); ДЧ-В - доступно частично всем; ДЧ-И (К, О, С, Г, У) – доступно частично избирательно (указать категории инвалидов); ДУ - доступно условно, ВНД – временно недоступно*

3.5. Итоговое заключение о состоянии доступности ОСИ: Состояние доступности объекта оценено как доступное, пути движения к объекту доступна полностью всем.

#### 4. Управленческое решение

##### 4.1. Рекомендации по адаптации основных структурных элементов объекта

№	Основные структурно-функциональные зоны объекта	Рекомендации по адаптации объекта (вид работы)*
1	Территория, прилегающая к зданию (участок)	нуждается
2	Вход (входы) в здание	нуждается
3	Путь (пути) движения внутри здания (в т.ч. пути эвакуации)	нуждается
4	Зона целевого назначения здания (целевого посещения объекта)	ремонт капитальный
5	Санитарно-гигиенические помещения	ремонт капитальный
6	Система информации на объекте (на всех зонах)	нуждается
7	Пути движения к объекту (от остановки транспорта)	не нуждается
	Все зоны и участки	

*\*- указывается один из вариантов (видов работ): не нуждается; ремонт (текущий, капитальный); индивидуальное решение с ТСР; технические решения невозможны – организация альтернативной формы обслуживания*

4.2. Период проведения работ до декабря 2020года.

4.3 Ожидаемый результат (по состоянию доступности) после выполнения работ по адаптации: беспрепятственный проход  
Оценка результата исполнения программы, плана (по состоянию доступности): доступно в полном объеме

4.4. Для принятия решения требуется:

- 1.Разработка проектно – сметной документации
2. Экспертиза проекта
3. Согласование работ с надзорными органами

Имеется заключение уполномоченной организации о состоянии доступности объекта (наименование документа и выдавшей его организации, дата): нет

#### 5. Особые отметки

Паспорт сформирован на основании:

1. Акта обследования объекта: № 1 от «14» сентября 2016 г.
3. Решения Комиссии от «16» сентября 2016г.

объекта (наименование документа и выдавшей его организации, дата): нет.


5. Особые отметки

Паспорт сформирован на основании:

1. Акта обследования объекта: № акта 3 от « 8 » 09 2016 г.
3. Решения Комиссии \_\_\_\_\_ от « 15 » 09 2016 г.



Утверждаю  
Директор ГБПОУ СМК

 Р.Ю. Каримов  
«\_\_\_» \_\_\_\_\_ 20\_\_ г.

Акт обследования  
объекта социальной инфраструктуры  
к паспорту доступности ОСИ  
№ 1

\_\_\_\_\_ ГБПОУ СМК \_\_\_\_\_ «\_\_\_» \_\_\_\_\_  
(наименование территориального образования субъекта РФ) 20\_\_ г.

1. Общие сведения об объекте

1.1. Наименование (вид) объекта: Филиал ГБПОУ СМК с.Стерлибашево

1.2. Адрес объекта: с.Стерлибашево, ул.Школьная, 1

1.3. Сведения о размещении объекта:

- отдельно стоящее здание двух этажного учебного корпуса, 935 кв.м

-наличие прилегающего земельного участка (да, нет); 13935 кв.м

1.4. Год постройки здания 1946, последнего капитального ремонта 2003г.

1.5. Дата предстоящих плановых ремонтных работ:

текущего 2017, капитального 2020г. сведения об организации,  
расположенной на объекте

1.6. Название организации (учреждения) государственное бюджетное  
профессиональное образовательное учреждение Стерлитамакский межотраслевой  
колледж (ГБПОУ СМК)

(полное юридическое наименование – согласно Уставу, краткое наименование)

1.7. Юридический адрес организации (учреждения) 453167, Республика  
Башкортостан, Стерлитамакский район, с.Наумовка, ул.Студенческая,3

2. Характеристика деятельности организации на объекте

Дополнительная информация: Предметом деятельности колледжа является оказание образовательных услуг по программам подготовки квалифицированных рабочих, служащих и по программам подготовки специалистов среднего звена, программам профессиональной подготовки по профессиям рабочих, должностям служащих, программам переподготовки рабочих, служащих, программам повышения квалификации рабочих, служащих, образовательным программам среднего общего образования и дополнительным профессиональным программам.

### 3. Состояние доступности объекта

3.1 Путь следования к объекту пассажирским транспортом при движении гражданина от автостанции необходимо перейти ул.Ленина и ул.Школьная

(описать маршрут движения с использованием пассажирского транспорта)

наличие адаптированного пассажирского транспорта к объекту: нет

3.2 Путь к объекту от ближайшей остановки пассажирского транспорта:

3.2.1. расстояние до объекта от остановки транспорта 300 м

3.2.2. время движения (пешком) 10 мин

3.2.3. наличие выделенного от проезжей части пешеходного пути (да, нет), нет

3.2.4. Перекрестки: нерегулируемые; регулируемые, со звуковой сигнализацией, таймером; нет

3.2.5. Информация на пути следования к объекту: акустическая, тактильная, визуальная; нет

3.2.6. Перепады высоты на пути: есть, нет (описать нет)

Их обустройство для инвалидов на коляске: да, нет Их обустройство для инвалидов на коляске: да, нет ( )

3.3 Организация доступности объекта для инвалидов – форма обслуживания

№	Категория инвалидов (вид нарушения)	Вариант организации доступности объекта (формы обслуживания)*
1.	Все категории инвалидов и МГН	
	<i>в том числе инвалиды:</i>	
2	передвигающиеся на креслах-колясках	А
3	с нарушениями опорно-двигательного аппарата	А
4	с нарушениями зрения	ВНД
5	с нарушениями слуха	А
6	с нарушениями умственного развития	А

\* - указывается один из вариантов: «А», «Б», «ДУ», «ВНД»

3.4 Состояние доступности основных структурно-функциональных зон

№ п/п	Основные структурно-функциональные зоны	Состояние доступности, в том числе для основных категорий инвалидов**
1	Территория, прилегающая к зданию (участок)	ДП-В
2	Вход (входы) в здание	ДЧ-В
3	Путь (пути) движения внутри здания (в т.ч. пути эвакуации)	ДП-В
4	Зона целевого назначения здания (целевого посещения объекта)	ДП-В
5	Санитарно-гигиенические помещения	ДЧ-В
6	Система информации и связи (на всех зонах)	ДУ
7	Пути движения к объекту (от остановки транспорта)	ДП-В

\*\* Указывается: ДП-В - доступно полностью всем; ДП-И (К, О, С, Г, У) – доступно полностью избирательно (указать категории инвалидов); ДЧ-В - доступно частично всем; ДЧ-И (К, О, С, Г, У) – доступно частично избирательно (указать категории инвалидов); ДУ - доступно условно, ВНД - недоступно



3.5. Итоговое заключение о состоянии доступности ОСИ: Состояние доступности объекта оценено как доступное, пути движения к объекту доступны полностью всем.

#### 4. Управленческое решение (проект)

##### 4.1. Рекомендации по адаптации основных структурных элементов объекта:

№	Основные структурно-функциональные зоны объекта	Рекомендации по адаптации объекта (вид работы)*
1	Территория, прилегающая к зданию (участок)	не нуждается
2	Вход (входы) в здание	не нуждается
3	Путь (пути) движения внутри здания (в т.ч. пути эвакуации)	не нуждается
4	Зона целевого назначения здания (целевого посещения объекта)	ремонт текущий
5	Санитарно-гигиенические помещения	ремонт капитальный
6	Система информации на объекте (на всех зонах)	не нуждается
7	Пути движения к объекту (от остановки транспорта)	не нуждается
8.	Все зоны и участки	не нуждается

\*- указывается один из вариантов (видов работ): не нуждается; ремонт (текущий, капитальный); индивидуальное решение с ТСР; технические решения невозможны – организация альтернативной формы обслуживания

##### 4.2. Период проведения работ до декабря 2020года.

4.3 Ожидаемый результат (по состоянию доступности) после выполнения работ по адаптации: беспрепятственный проход

Оценка результата исполнения программы, плана (по состоянию доступности): доступно в полном объеме

##### 4.4. Для принятия решения требуется, не требуется (нужное подчеркнуть):

4.4.1. согласование работ с надзорными органами (в сфере проектирования и строительства)

4.4.2. техническая экспертиза; разработка проектно-сметной документации;

4.4.4. согласование с вышестоящей организацией

Имеется заключение уполномоченной организации о состоянии доступности объекта (наименование документа и выдавшей его организации, дата: Нет.

(наименование сайта, портала)

##### Председатель комиссии:

Заведующий филиалом ГБПОУ СМК с.Стерлибашево

Ишмухаметов Анур Басырович \_\_\_\_\_



(подпись)

##### Члены комиссии:



Механик филиала ГБПОУ СМК с.Стерлибашево

Халиков Миниварис Раисович



\_\_\_\_\_ (подпись)

Комендант филиала ГБПОУ СМК с.Стерлибашево

Ильясова Татьяна Владимировна



\_\_\_\_\_ (подпись)


Ведущий специалист –ревизор филиала

№3 ГУ-РО ФСС РФ по РБ

Мифтахова Светлана Закировна



\_\_\_\_\_ (подпись)



Утверждаю  
Директор ГБПОУ СМК  
Р.Ю. Каримов

Паспорт доступности  
объекта социальной инфраструктуры (ОСИ)  
Столовая

1. Общие сведения об объекте

1.1. Наименование (вид) объекта: Филиал ГБПОУ СМК с Петровское

1.2. Адрес объекта: с. Петровское, ул. Ленина, 25.

1.3. Сведения о размещении объекта:

- отдельно стоящее здание одно этажное 288,9 кв.м

- наличие прилегающего земельного участка (да, нет); 24586 кв.м

1.4. Год постройки здания 1936, последнего капитального ремонта 1990 г.

1.5. Дата предстоящих плановых ремонтных работ:

текущего 2017, капитального 2019 сведения об организации, расположенной на объекте

1.6. Название организации (учреждения) государственное бюджетное профессиональное образовательное учреждение Стерлитамакский межотраслевой колледж (ГБПОУ СМК)

(полное юридическое наименование – согласно Уставу, краткое наименование)

1.7. Юридический адрес организации (учреждения) 453210, Республика Башкортостан, Ишимбайский район, с. Петровское, ул. Ленина, 25

1.8. Основание для пользования объектом (оперативное управление, аренда, собственность) оперативное управление

1.9. Форма собственности (государственная, негосударственная) государственная

1.10. Территориальная принадлежность (федеральная, региональная, муниципальная) Региональная

1.11. Вышестоящая организация Министерство образования Республики Башкортостан

(наименование)

1.12. Адрес вышестоящей организации, другие координаты г. Уфа, ул. Театральная., 2

2. Характеристика деятельности организации на объекте

(по обслуживанию населения)

2.1. Сфера деятельности образование

(здравоохранение, образование, социальная защита, физическая культура и спорт, культура, связь и информация, транспорт, жилой фонд, потребительский рынок и сфера услуг, другое)

2.2. Виды оказываемых услуг образовательные услуги

2.3. Форма оказания услуг: на объекте

(на объекте, с длительным пребыванием, в т.ч. проживанием, на дому, дистанционно)

2.4. Категории обслуживаемого населения по возрасту: (дети, взрослые трудоспособного возраста, пожилые; все возрастные категории) все возрастные категории

2.5. Категории обслуживаемых инвалидов: инвалиды, передвигающиеся на коляске, инвалиды с нарушениями опорно-двигательного аппарата; нарушениями зрения, нарушениями слуха, нарушениями умственного развития: нет

2.6. Плановая мощность: посещаемость (количество обслуживаемых в день), вместимость, пропускная способность 90 чел

2.7. Участие в исполнении ИПР инвалида, ребенка-инвалида (да, нет) нет

### 3. Состояние доступности объекта

3.1 Путь следования к объекту пассажирским транспортом при движении гражданина от автостанции необходимо перейти ул. Ленина

(описать маршрут движения с использованием пассажирского транспорта)

наличие адаптированного пассажирского транспорта к объекту: нет

3.2 Путь к объекту от ближайшей остановки пассажирского транспорта:

3.2.1. расстояние до объекта от остановки транспорта 1000 м

3.2.2. время движения (пешком) 15 мин

3.2.3. наличие выделенного от проезжей части пешеходного пути (да, нет), нет

3.2.4. Перекрестки: нерегулируемые; регулируемые, со звуковой сигнализацией, таймером; нет

3.2.5. Информация на пути следования к объекту: акустическая, тактильная, визуальная; нет

3.2.6. Перепады высоты на пути: есть, нет (описать нет)

Их обустройство для инвалидов на коляске: да, нет  
( )

3.3. Организация доступности объекта для инвалидов – форма обслуживания \*

№	Категория инвалидов (вид нарушения)	Вариант организации доступности объекта (формы обслуживания)*
	Все категории инвалидов и МГН	
1	<i>в том числе инвалиды:</i>	
2	передвигающиеся на креслах-колясках	ДУ
3	с нарушениями опорно-двигательного аппарата	ДУ
4	с нарушениями зрения	ДУ
5	с нарушениями слуха	ДУ
6	с нарушениями умственного развития	ДУ

\* - указывается один из вариантов: «А», «Б», «ДУ», «ВНД»

### 3.4 Состояние доступности основных структурно-функциональных зон

№	Основные структурно-функциональные зоны	Состояние доступности, в том числе для основных категорий инвалидов**
---	---	---



1	Территория, прилегающая к зданию (участок)	ДУ
2	Вход (входы) в здание	ДУ
3	Путь (пути) движения внутри здания (в т.ч. пути эвакуации)	ДУ
4	Зона целевого назначения здания (целевого посещения объекта)	ДУ
5	Санитарно-гигиенические помещения	ДУ
6	Система информации и связи (на всех зонах)	ДУ
7	Пути движения к объекту (от остановки транспорта)	ДУ

*\*\* Указывается: ДП-В - доступно полностью всем; ДП-И (К, О, С, Г, У) – доступно полностью избирательно (указать категории инвалидов); ДЧ-В - доступно частично всем; ДЧ-И (К, О, С, Г, У) – доступно частично избирательно (указать категории инвалидов); ДУ - доступно условно, ВНД – временно недоступно*

3.5. Итоговое заключение о состоянии доступности ОСИ: Состояние доступности объекта оценено как доступное, пути движения к объекту доступна полностью всем.

#### 4. Управленческое решение

##### 4.1. Рекомендации по адаптации основных структурных элементов объекта

№	Основные структурно-функциональные зоны объекта	Рекомендации по адаптации объекта (вид работы)*
1	Территория, прилегающая к зданию (участок)	<i>текущий</i>
2	Вход (входы) в здание	<i>текущий</i>
3	Путь (пути) движения внутри здания (в т.ч. пути эвакуации)	<i>текущий</i>
4	Зона целевого назначения здания (целевого посещения объекта)	<i>текущий</i>
5	Санитарно-гигиенические помещения	<i>текущий</i>
6	Система информации на объекте (на всех зонах)	<i>текущий</i>
7	Пути движения к объекту (от остановки транспорта)	<i>текущий</i>
	Все зоны и участки	

*\*- указывается один из вариантов (видов работ): не нуждается; ремонт (текущий, капитальный); индивидуальное решение с ТСР; технические решения невозможны – организация альтернативной формы обслуживания*

4.2. Период проведения работ до декабря 2020 года.

4.3 Ожидаемый результат (по состоянию доступности) после выполнения работ по адаптации: беспрепятственный проход  
Оценка результата исполнения программы, плана (по состоянию доступности): доступно в полном объеме.

4.4. Для принятия решения требуется:

1. Разработка проектно – сметной документации.
2. Экспертиза проекта.
3. Согласование работ с надзорными органами.


Имеется заключение уполномоченной организации о состоянии доступности

объекта (наименование документа и выдавшей его организации, дата): нет.

### 5. Особые отметки

Паспорт сформирован на основании:

1. Акта обследования объекта: № акта \_\_\_\_\_ от « 8 » 09 2016 г.
3. Решения Комиссии \_\_\_\_\_ от « 15 » 09 2016 г.

УТВЕРЖДАЮ  
Директор ГБПОУ СМК  
 Р.Ю.Каримов  
« \_\_\_ » \_\_\_\_\_ 201\_\_ г.

**АКТ ОБСЛЕДОВАНИЯ**  
**объекта социальной инфраструктуры к паспорту доступности (ОСИ)**  
**№ 4**

ГБПОУ СМК  
(наименование территориального образования субъекта РФ)

от « \_\_\_ » \_\_\_\_\_ 2016г.

**1. Общие сведения об объекте**

- 1.1. Наименование (вид) объекта  
1.2. Адрес объекта: 453167, Республика Башкортостан, Стерлитамакский район, с.Наумовка, ул. Студенческая, 3  
1.3. С  
Сведения о размещении объекта:  
- отдельно стоящее здание общежитие, 5 этажей, 2951,4 кв.м  
- часть здания 1 этаж 590,3 кв.м  
- наличие прилегающего земельного участка (да); 187100 кв.м  
1.4. Год постройки здания 1984 г., последнего капитального ремонта 2011 г.  
1.5. Дата предстоящих плановых ремонтных работ: *текущего - июнь 2017г., капитального до 01.11.2016 года*

**сведения об организации, расположенной на объекте**

- 1.6. Название организации (учреждения): *Государственное бюджетное профессиональное образовательное учреждение, (ГБПОУ СМК)*  
1.7. Юридический адрес организации (учреждения) *453167, Республика Башкортостан, Стерлитамакский район, с Наумовка, ул. Студенческая, 3*  
1.8. Основание для пользования объектом (оперативное управление): *оперативное управление*  
1.9. Форма собственности - государственная  
1.10. Территориальная принадлежность – *региональная*  
1.11. Вышестоящая организация (наименование) Министерство образования Республики Башкортостан  
1.12. Адрес вышестоящей организации, другие координаты 450077, РБ, г. Уфа, ул. Театральная, 5/2

**2. Характеристика деятельности организации на объекте (по обслуживанию населения)**

- 2.1 Сфера деятельности - *образование*  
2.2 Виды оказываемых услуг *образовательные услуги*  
2.3 Форма оказания услуг: *на объекте, длительным пребыванием в т.ч. с проживанием*  
2.4 Категории обслуживаемого населения по возрасту: *все возрастные категории*  
2.5 Категории обслуживаемых инвалидов: *с нарушениями опорно-двигательного аппарата, нарушениями слуха, нарушениями нервной системы*  
2.6 Плановая мощность: посещаемость (количество обслуживаемых в день), вместимость, пропускная способность 128 человек  
2.7 Участие в исполнении ИПР инвалида, ребенка-инвалида – *нет*

**3. Состояние доступности объекта**

- 3.1 Путь следования к объекту пассажирским транспортом *От ост.»Центральный рынок», г.Стерлитамак до ост.»Техникум»с.Наумовка*



(описать маршрут движения с использованием пассажирского транспорта)

наличие адаптированного пассажирского транспорта к объекту: нет

### 3.2 Путь к объекту от ближайшей остановки пассажирского транспорта:

3.2.1 расстояние до объекта от остановки транспорта - 300м

3.2.2 время движения (пешком) - 10 минут

3.2.3 наличие выделенного от проезжей части пешеходного пути, - нет

3.2.4 Перекрестки: нет

3.2.5 Информация на пути следования к объекту: нет

3.2.6 Перепады высоты на пути: нет

Их обустройство для инвалидов на коляске: нет

### 3.3 Организация доступности объекта для инвалидов – форма обслуживания\*

№№ п/п	Категория инвалидов (вид нарушения)	Вариант организации доступности объекта (формы обслуживания)*
1.	<b>Все категории инвалидов и МГН</b>	
	<i>в том числе инвалиды:</i>	
2	передвигающиеся на креслах-колясках	А
3	с нарушениями опорно-двигательного аппарата	А
4	с нарушениями зрения	ВНД
5	с нарушениями слуха	А
6	с нарушениями умственного развития	А

\* - указывается один из вариантов: «А», «Б», «ДУ», «ВНД»

### 3.4 Состояние доступности основных структурно-функциональных зон

№ № п \п	Основные структурно-функциональные зоны	Состояние доступности, в том числе для основных категорий инвалидов**
1	Территория, прилегающая к зданию (участок)	ДЧ-И (О,Г,У)
2	Вход (входы) в здание	ДЧ-И (О,Г,У)
3	Путь (пути) движения внутри здания (в т.ч. пути эвакуации)	ДЧ-И (О,Г,У)
4	Зона целевого назначения здания (целевого посещения объекта)	ДЧ-И (О,Г,У)
5	Санитарно-гигиенические помещения	ДЧ-И (О,Г,У)
6	Система информации и связи (на всех зонах)	ВНД
7	Пути движения к объекту (от остановки транспорта)	ДЧ-И (К,О,Г,У)

\*\* Указывается: ДП-В - доступно полностью всем; ДП-И (К, О, С, Г, У) – доступно полностью избирательно (указать категории инвалидов); ДЧ-В - доступно частично всем; ДЧ-И (К, О, С, Г, У) – доступно частично избирательно (указать категории инвалидов); ДУ - доступно условно, ВНД – временно недоступно

**3.5. ИТОГОВОЕ ЗАКЛЮЧЕНИЕ о состоянии доступности ОСИ:** *Состояние доступности объекта оценено как доступно, пути движения к объекту доступны полностью всем*

## 4. Управленческое решение

### 4.1. Рекомендации по адаптации основных структурных элементов объекта

№ № п \п	Основные структурно-функциональные зоны объекта	Рекомендации по адаптации объекта (вид работы)*
1	Территория, прилегающая к зданию (участок)	Капитальный ремонт
2	Вход (входы) в здание	Капитальный ремонт
3	Путь (пути) движения внутри здания (в т.ч. пути эвакуации)	Капитальный ремонт
4	Зона целевого назначения здания (целевого посещения объекта)	Капитальный ремонт
5	Санитарно-гигиенические помещения	Капитальный ремонт
6	Система информации на объекте (на всех зонах)	Капитальный ремонт
7	Пути движения к объекту (от остановки транспорта)	Капитальный ремонт
8	<b>Все зоны и участки</b>	

\*- указывается один из вариантов (видов работ): не нуждается; ремонт (текущий, капитальный); индивидуальное решение с ТСР; технические решения невозможны – организация альтернативной формы обслуживания

4.2. Период проведения работ: *до 2020 года*

4.3 Ожидаемый результат (по состоянию доступности) после выполнения работ по адаптации: беспрепятственный проход

Оценка результата исполнения программы, плана (по состоянию доступности): доступно в полном объеме

4.4. Для принятия решения требуется:

1.Разработка проектно-сметной документации

2.Экспертиза проекта:

Согласование работ с надзорными органами

Имеется заключение уполномоченной организации о состоянии доступности объекта (*наименование документа и выдавшей его организации, дата*); нет

**Председатель комиссии:**

Зам. директора по учебно –  
производственной работе

Р.Р. Исангулов

**Члены комиссии:**

Заведующий хозяйством

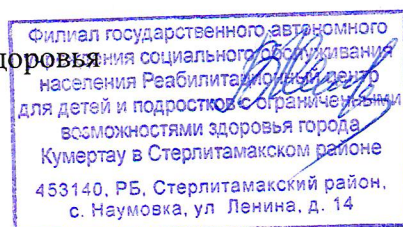
В.Г. Орлов

Комендант

Е.А. Клокова

**Эксперт:**

Заведующая филиалом  
реабилитации детей и подростков  
с ограниченными возможностями здоровья  
в Стерлитамакском районе РБ  
ГАОРЦ г. Кумертау



И.Н. Васючкова





УТВЕРЖДАЮ

Директор ГБПОУ СМК

Р.Ю.Каримов

**ПАСПОРТ ДОСТУПНОСТИ**  
**объекта социальной инфраструктуры (ОСИ)**  
**№ 3**

**1. Общие сведения об объекте**

- 1.1. Наименование (вид) объекта  
1.2. Адрес объекта: 453167, Республика Башкортостан, Стерлитамакский район, с.Наумовка, ул. Студенческая, 3  
1.3. Сведения о размещении объекта:  
- отдельно стоящее здание ветклиника, один этаж, 638,4 кв.м  
- часть здания 1 этаж 1415,9 кв.м  
- наличие прилегающего земельного участка (да); 187100 кв.м  
1.4. Год постройки здания 1973 г., последнего капитального ремонта 2015 г.  
1.5. Дата предстоящих плановых ремонтных работ: *текущего - июнь 2017г., капитального до 01.11.2016 года*

**Сведения об организации, расположенной на объекте**

- 1.6. Название организации (учреждения): *Государственное бюджетное профессиональное образовательное учреждение, (ГБПОУ СМК)*  
1.7. Юридический адрес организации (учреждения) *453167, Республика Башкортостан, Стерлитамакский район, с. Наумовка, ул. Студенческая, 3*  
1.8. Основание для пользования объектом (*оперативное управление*): *оперативное управление*  
1.9. Форма собственности - *государственная*  
1.10. Территориальная принадлежность – *региональная*  
1.11. Вышестоящая организация (*наименование*) *Министерство образования Республики Башкортостан*  
1.12. Адрес вышестоящей организации, другие координаты *450077, РБ, г. Уфа, ул. Театральная, 5/2*

**2. Характеристика деятельности организации на объекте (по обслуживанию населения)**

- 2.1 Сфера деятельности - *образование*  
2.2 Виды оказываемых услуг *образовательные услуги*  
2.3 Форма оказания услуг: *на объекте, длительным пребыванием в т.ч. с проживанием*  
2.4 Категории обслуживаемого населения по возрасту: *все возрастные категории*  
2.5 Категории обслуживаемых инвалидов: *с нарушениями опорно-двигательного аппарата, нарушениями слуха, нарушениями нервной системы*  
2.6 Плановая мощность: посещаемость (количество обслуживаемых в день), вместимость, пропускная способность *75 человек*  
2.7 Участие в исполнении ИПР инвалида, ребенка-инвалида – *нет*

**3. Состояние доступности объекта**

- 3.1 Путь следования к объекту пассажирским транспортом *От ост.»Центральный рынок», г.Стерлитамак до ост.»Техникум»с.Наумовка*



(описать маршрут движения с использованием пассажирского транспорта)

наличие адаптированного пассажирского транспорта к объекту: нет

### 3.2 Путь к объекту от ближайшей остановки пассажирского транспорта:

3.2.1 расстояние до объекта от остановки транспорта - 300м

3.2.2 время движения (пешком) - 10 минут

3.2.3 наличие выделенного от проезжей части пешеходного пути, - нет

3.2.4 Перекрестки: нет

3.2.5 Информация на пути следования к объекту: нет

3.2.6 Перепады высоты на пути: нет

Их обустройство для инвалидов на коляске: нет

### 3.3 Организация доступности объекта для инвалидов – форма обслуживания\*

№№ п/п	Категория инвалидов (вид нарушения)	Вариант организации доступности объекта (формы обслуживания)*
1.	<b>Все категории инвалидов и МГН</b>	
	<i>в том числе инвалиды:</i>	
2	передвигающиеся на креслах-колясках	А
3	с нарушениями опорно-двигательного аппарата	А
4	с нарушениями зрения	ВНД
5	с нарушениями слуха	А
6	с нарушениями умственного развития	А

\* - указывается один из вариантов: «А», «Б», «ДУ», «ВНД»

### 3.4 Состояние доступности основных структурно-функциональных зон

№ № п \п	Основные структурно-функциональные зоны	Состояние доступности, в том числе для основных категорий инвалидов**
1	Территория, прилегающая к зданию (участок)	ДЧ-И (О,Г,У)
2	Вход (входы) в здание	ДЧ-И (О,Г,У)
3	Путь (пути) движения внутри здания (в т.ч. пути эвакуации)	ДЧ-И (О,Г,У)
4	Зона целевого назначения здания (целевого посещения объекта)	ДЧ-И (О,Г,У)
5	Санитарно-гигиенические помещения	ДЧ-И (О,Г,У)
6	Система информации и связи (на всех зонах)	ВНД
7	Пути движения к объекту (от остановки транспорта)	ДЧ-И (К,О,Г,У)

\*\* Указывается: ДП-В - доступно полностью всем; ДП-И (К, О, С, Г, У) – доступно полностью избирательно (указать категории инвалидов); ДЧ-В - доступно частично всем; ДЧ-И (К, О, С, Г, У) – доступно частично избирательно (указать категории инвалидов); ДУ - доступно условно, ВНД – временно недоступно

**3.5. ИТОГОВОЕ ЗАКЛЮЧЕНИЕ** о состоянии доступности ОСИ: Состояние доступности объекта оценено как доступно, пути движения к объекту доступны полностью всем

#### 4. Управленческое решение

##### 4.1. Рекомендации по адаптации основных структурных элементов объекта

№ № п \п	Основные структурно-функциональные зоны объекта	Рекомендации по адаптации объекта (вид работы)*
1	Территория, прилегающая к зданию (участок)	Капитальный ремонт
2	Вход (входы) в здание	Капитальный ремонт
3	Путь (пути) движения внутри здания (в т.ч. пути эвакуации)	Капитальный ремонт
4	Зона целевого назначения здания (целевого посещения объекта)	Капитальный ремонт
5	Санитарно-гигиенические помещения	Капитальный ремонт
6	Система информации на объекте (на всех зонах)	Капитальный ремонт
7	Пути движения к объекту (от остановки транспорта)	Капитальный ремонт
8	<b>Все зоны и участки</b>	

\*- указывается один из вариантов (видов работ): не нуждается; ремонт (текущий, капитальный); индивидуальное решение с ТСП; технические решения невозможны – организация альтернативной формы обслуживания

4.2. Период проведения работ: *до 2020 года*

4.3 Ожидаемый результат (по состоянию доступности) после выполнения работ по адаптации: беспрпятственный проход  
Оценка результата исполнения программы, плана (по состоянию доступности): доступно в полном объеме

4.4. Для принятия решения требуется:

1. Разработка проектно-сметной документации
2. Экспертиза проекта:

Согласование работ с надзорными органами

Имеется заключение уполномоченной организации о состоянии доступности объекта (наименование документа и выдавшей его организации, дата); нет

#### 5. Особые отметки

Паспорт сформирован на основании:

1. Анкеты (информации об объекте) от «\_\_\_» \_\_\_\_\_ 20\_\_\_ г.,

2. Акта обследования объекта: № акта 3 от «8» 09 2016 г.

3. Решения Комиссии \_\_\_\_\_ от «16» 09 2016 г.





УТВЕРЖДАЮ  
Директор ГБПОУ СМК  
Р.Ю.Каримов

**ПАСПОРТ ДОСТУПНОСТИ**  
**объекта социальной инфраструктуры (ОСИ)**  
**№ 1**

**1. Общие сведения об объекте**

- 1.1. Наименование (вид) объекта  
1.2. Адрес объекта: 453167, Республика Башкортостан, Стерлитамакский район, с.Наумовка, ул. Студенческая, 3  
1.3. Сведения о размещении объекта:  
- отдельно стоящее здание учебный корпус, 3 этажа, 7335,1 кв.м  
- часть здания 1 этаж 1415,9 кв.м  
- наличие прилегающего земельного участка (да); 187100 кв.м  
1.4. Год постройки здания 1984 г., последнего капитального ремонта 2015 г.  
1.5. Дата предстоящих плановых ремонтных работ: *текущего - июнь 2017г., капитального до 01.11.2016 года*

**сведения об организации, расположенной на объекте**

- 1.6. Название организации (учреждения): *Государственное бюджетное профессиональное образовательное учреждение, (ГБПОУ СМК)*  
1.7. Юридический адрес организации (учреждения) *453167, Республика Башкортостан, Стерлитамакский район, с Наумовка, ул. Студенческая, 3*  
1.8. Основание для пользования объектом (*оперативное управление*): *оперативное управление*  
1.9. Форма собственности - *государственная*  
1.10. Территориальная принадлежность – *региональная*  
1.11. Вышестоящая организация (*наименование*) *Министерство образования Республики Башкортостан*  
1.12. Адрес вышестоящей организации, другие координаты *450077, РБ, г. Уфа, ул. Театральная, 5/2*

**2. Характеристика деятельности организации на объекте (по обслуживанию населения)**

- 2.1 Сфера деятельности - *образование*  
2.2 Виды оказываемых услуг *образовательные услуги*  
2.3 Форма оказания услуг: *на объекте, длительным пребыванием в т.ч. с проживанием*  
2.4 Категории обслуживаемого населения по возрасту: *все возрастные категории*  
2.5 Категории обслуживаемых инвалидов: *с нарушениями опорно-двигательного аппарата, нарушениями слуха, нарушениями нервной системы*  
2.6 Плановая мощность: посещаемость (количество обслуживаемых в день), вместимость, пропускная способность *800 человек*  
2.7 Участие в исполнении ИПР инвалида, ребенка-инвалида – *нет*

**3. Состояние доступности объекта**

- 3.1 Путь следования к объекту пассажирским транспортом *От ост.»Центральный рынок», г.Стерлитамак до ост.»Техникум»с.Наумовка*



(описать маршрут движения с использованием пассажирского транспорта)

наличие адаптированного пассажирского транспорта к объекту: нет

### 3.2 Путь к объекту от ближайшей остановки пассажирского транспорта:

3.2.1 расстояние до объекта от остановки транспорта - 300м

3.2.2 время движения (пешком) - 10 минут

3.2.3 наличие выделенного от проезжей части пешеходного пути, - нет

3.2.4 Перекрестки: нет

3.2.5 Информация на пути следования к объекту: нет

3.2.6 Перепады высоты на пути: нет

Их обустройство для инвалидов на коляске: нет

### 3.3 Организация доступности объекта для инвалидов – форма обслуживания\*

№№ п/п	Категория инвалидов (вид нарушения)	Вариант организации доступности объекта (формы обслуживания)*
1.	<b>Все категории инвалидов и МГН</b>	
	<i>в том числе инвалиды:</i>	
2	передвигающиеся на креслах-колясках	А
3	с нарушениями опорно-двигательного аппарата	А
4	с нарушениями зрения	ВНД
5	с нарушениями слуха	А
6	с нарушениями умственного развития	А

\* - указывается один из вариантов: «А», «Б», «ДУ», «ВНД»

### 3.4 Состояние доступности основных структурно-функциональных зон

№ № п \п	Основные структурно-функциональные зоны	Состояние доступности, в том числе для основных категорий инвалидов**
1	Территория, прилегающая к зданию (участок)	ДЧ-И (О,Г,У)
2	Вход (входы) в здание	ДЧ-И (О,Г,У)
3	Путь (пути) движения внутри здания (в т.ч. пути эвакуации)	ДЧ-И (О,Г,У)
4	Зона целевого назначения здания (целевого посещения объекта)	ДЧ-И (О,Г,У)
5	Санитарно-гигиенические помещения	ДЧ-И (О,Г,У)
6	Система информации и связи (на всех зонах)	ВНД
7	Пути движения к объекту (от остановки транспорта)	ДЧ-И (К,О,Г,У)

\*\* Указывается: ДП-В - доступно полностью всем; ДП-И (К, О, С, Г, У) – доступно полностью избирательно (указать категории инвалидов); ДЧ-В - доступно частично всем; ДЧ-И (К, О, С, Г, У) – доступно частично избирательно (указать категории инвалидов); ДУ - доступно условно, ВНД – временно недоступно

**3.5. ИТОГОВОЕ ЗАКЛЮЧЕНИЕ о состоянии доступности ОСИ:** Состояние доступности объекта оценено как доступно, пути движения к объекту доступны полностью всем

#### 4. Управленческое решение

##### 4.1. Рекомендации по адаптации основных структурных элементов объекта

№ № п \п	Основные структурно-функциональные зоны объекта	Рекомендации по адаптации объекта (вид работы)*
1	Территория, прилегающая к зданию (участок)	Капитальный ремонт
2	Вход (входы) в здание	Капитальный ремонт
3	Путь (пути) движения внутри здания (в т.ч. пути эвакуации)	Капитальный ремонт
4	Зона целевого назначения здания (целевого посещения объекта)	Капитальный ремонт
5	Санитарно-гигиенические помещения	Капитальный ремонт
6	Система информации на объекте (на всех зонах)	Капитальный ремонт
7	Пути движения к объекту (от остановки транспорта)	Капитальный ремонт
8	<b>Все зоны и участки</b>	

\*- указывается один из вариантов (видов работ): не нуждается; ремонт (текущий, капитальный); индивидуальное решение с ТСП; технические решения невозможны – организация альтернативной формы обслуживания

4.2. Период проведения работ: *до 2020 года*

4.3 Ожидаемый результат (по состоянию доступности) после выполнения работ по адаптации: беспрепятственный проход

Оценка результата исполнения программы, плана (по состоянию доступности): доступно в полном объеме

4.4. Для принятия решения требуется:

1. Разработка проектно-сметной документации

2. Экспертиза проекта:

Согласование работ с надзорными органами

Имеется заключение уполномоченной организации о состоянии доступности объекта (наименование документа и выдавшей его организации, дата); нет

#### 5. Особые отметки

Паспорт сформирован на основании:

1. Анкеты (информации об объекте) от « \_\_\_ » \_\_\_\_\_ 20\_\_\_ г.,

2. Акта обследования объекта: № акта № 1 от « 8 » 09 20 16 г.

3. Решения Комиссии \_\_\_\_\_ от « 16 » 09 20 16 г.